




# «PARKFORUM HELGELAND PÅ TVERS»

Unike landskap med fokus på ivaretagelse av natur- og kulturverdier

# Parkene



# Kommunene

Grane



Brønnøy



Bindal



Hattfjelldal



Hemnes



Vefsn



Vega



Vevelstad



Leka



Røyrvik

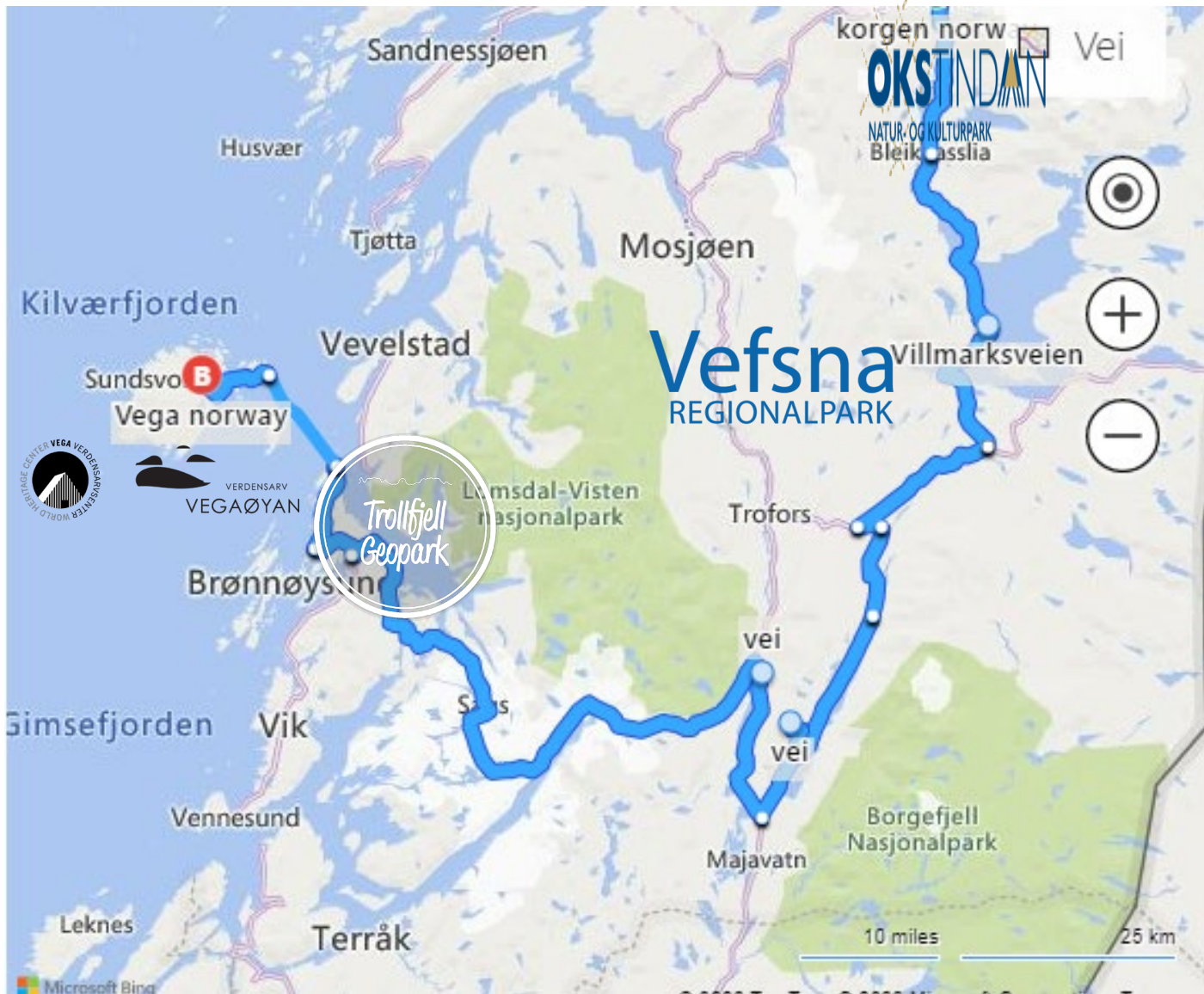


Namsskogan



Sømna







# Bakgrunn

## Forankring

- ❖ Samarbeidet er forankret i møter mellom parker og kommuner, Helgeland regionråd, Distriktssenteret, Norske Parker og Norges nasjonalparkkommuner, samt møte mellom fylkesråd og Helgeland regionråd.

## Hva har vi av felles interesser

- ❖ Store ambisjoner
- ❖ Store forventninger til hva man skal få til
- ❖ Relativt beskjedne ressurser
- ❖ Mye felles tankegods i de ulike parktyper/verdensarv
- ❖ Bærekraft i alt vi gjør
- ❖ Alle jobber med ulike typer besøksforvaltning, besøksstrategier
- ❖ Bærekraftig reiseliv/reisemålsprosesser
- ❖ Lokalsamfunnsutvikling og medvirkning
- ❖ Vi er opptatt av medvirkning, identitet for barn- og unge spesielt med forankring i lokale natur og kulturverdier
- ❖ Vi er opptatt av bolyst og bli-lyst

# Bakgrunn forts....

## Hvorfor skal vi samarbeide /Et mål med samarbeidet

- ❖ Styrke det faglige nettverket medarbeiderne i parkene
- ❖ Samarbeid for å bedre ressursutnyttelsen, smart jobbing, bærekraftmål 17.
- ❖ Økt faglig bredde gjennom samarbeid, gir økt faglig styrke
- ❖ Økt synlighet på grunnlag av våre natur- og kulturkvaliteter gjennom samarbeid, til glede for innbyggere, besøkende.
- ❖ Økt synlighet gir økt mulighet for bærekraftig verdiskaping

## Hva skal vi gjøre sammen

- ❖ Gjennomføre ulike aktiviteter sammen f.eks ulike typer kompetanseheving for medarbeidere, næringsliv og frivillighet
- ❖ Øke kunnskapen om hverandre gjennom besøk hos hverandre.
- ❖ Smart jobbing gjennom erfaringsdeling, gode resultat mm.
- ❖ Utvikle kunnskap gjennom kursing i relevante tema: interpretasjon( guiding med innhold, medvirkning og kvalitet), formidling rettet spesielt mot barn- og unge, formidling gjennom tekstskrivning
- ❖ Utvikle lokalprodusert mat som del av opplevelse





## Børgefjell/Byrkjje nasjonalpark

- Opprettet 1963.
- 4 kommuner, 2 fylker.
- Sørsamisk kulturlandskap preget av reinens beite
- Få tekniske installasjoner
- Ingen infrastruktur
- Opplevs som villmark og urørt
- Forvaltes av nasjonalparkstyre.
- Verneforskrift, forvaltningsplan og besøksstrategi
- Ca. 1.500.000 kr. pr. år til tiltak

# Lomsdal-Visten nasjonalpark/Njaarken vaarjelimmiedajve.

- Fra fjord til høgfjell med variert Helgelandsnatur. Tilnærmet urørt område som deles av kommunene Brønnøy, Grane, Vefsn og Vevelstad.
- Nasjonalparken er på 1102 km<sup>2</sup> og har vernestatus fra 2009.
- Viktig for å ta vare på sårbare økosystemer, rødlistede arter, grotter og krastforekomster. Nasjonalparken er viktig for samisk kultur og næringsutnyttelse. Området brukes til reindrift.
- Forvaltes av Lomsdal-Visten nasjonalparkstyre etter verneforskrift, forvaltningsplan og egen besøksstrategi.

**Velkommen inn!**



**Lomsdal-Visten  
nasjonalpark**

**Nevernes en av innfallsportene til  
Lomsdal-Visten nasjonalpark Foto: Carl  
Norberg**



# Vefsna

## REGIONALPARK

3

kommuner

6,600

km<sup>2</sup>

3

lakseelver

130.000

turister årlig

### Hva er Vefsna regionalpark

Parken innebærer et forpliktende og langsiktig samarbeid mellom offentlig, privat og frivillig sektor om ivaretagelse og utvikling av regionens natur- og kulturkvaliteter. Parken eies av kommunene Grane, Hattfjelldal og Vefsn, og geografisk avgrensning er kommunene i sin helhet. Vefsna-vassdraget er den store fellesnevneren og parkens fyrtårn.

### Arbeidsområder

Gjennom regionalparken jobbes det for økt lokal stolthet og tilhørighet, som gjør lokalbefolkningen til det beste vertskap for besøkende og turister og skaper livskraftige og levende bygde- og bysamfunn. Styrker helhetlig forvaltning av, og lokalt eierskap til, natur- og kulturverdier

### Mål og oppgaver

Øke områdets attraktivitet som reisemål | Økt verdiskaping for et samlet næringsliv pga merkevarebygging i regionalparken | Styrking av etablerte næringsaktører og økt nyetablering innenfor natur og kultur i regionen.

Oppgaver:

Utvikle vertskapsrollen | Drive bedriftsnettverk innen natur og kultur | Tilrettelegge for utvikling av kommersielle opplevelsestilbud av høy kvalitet (herunder scooterturisme, laksefiske, nasjonalparker, mm) |



## VEGAØYAN VERDENSARV

INNSKREVET PÅ UNESCO S VERDENSARVLISTE I 2004 SOM  
NORGES FØRSTE OG ENESTE KULTURLANDSKAPSOMRÅDE





## Vegaøyen Verdensarv: Kategori (5) kulturlandskap

### Fiskarbondens/kystfolkets liv:

”Vegaøyen viser hvordan generasjoner av fiskere og bønder gjennom de siste 1.500 år har opprettholdt en bærekraftig levemåte i et værhardt område nær Polarsirkelen, basert på den nå unike tradisjonen med ærfugldriften. Statusen er også en hyllest til kvinners bidrag til dunprosessen.”

Strandflaten, kalkrik grunn, beiting, slått og rikt fugleliv har gitt et svært stort biologisk mangfold og var en del av innskrivingsgrunnlaget på Unescos verdensarvliste.

Derfor er Vegaøyen og Vega en del av Trollfjell Geopark

Stiftelsen Vegaøyen Verdensarv og Vega Verdensarvsenter jobber i nettverk både internasjonalt, nasjonalt, regionalt og lokalt innen forvaltning, formidling og opplevelsesnæringen. Samarbeidet styrker og utvikler våre felles verdier og arbeidsområder.

Parkforum Helgeland vil tilsvarende kunne bli en viktig samarbeidsarena for Vegaøyen Verdensarv.


Helgeland er et unikt område med store natur- og kulturverdier. I fellesskap er det mulig med smart jobbing gjennom erfaringsutveksling, kompetansebygging og lokal næringsutvikling med basis i våre verdier.

Vi ser fram til et samarbeid med Nordland fylkeskommune om å få etablert Parkforum Helgeland.

# Trollfjell UNESCO Global Geopark



- Leka, Bindal, Sømna, Brønnøy, Vega, Vevelstad
- UNESCO Global Geopark i 2019 – globalt nettverk med 177 parker i 46 land
- Unik geologi av internasjonal betydning
- Synlige spor etter kontinentkollisjonen for over 400 millioner år siden: mantelbergarter, biter av Amerika, folder
- Trolig den bredeste strandflata i verden
- Landskap formet av istidene: morenerygger, havhuler, rullesteinsstrender, steile kystfjell
- Rik berggrunn og jordsmonn som livsgrunnlag for bosetning
- Geoparken skal bidra til attraktivitet og verdiskapning i regionen gjennom
  - Å styrke lokal identitet, stolthet og holdninger (kunnskapsspredning, undervisning, aktiviteter på alle nivå)
  - Å bidra til bærekraftig lokal reiselivsutvikling (tilrettelegging, aktiviteter, samarbeid)
  - Å øke kunnskapen og forståelsen for natur-, kultur- og geologisk arv (forskning og formidling)





# OKSTINDAN

NATUR- OG KULTURPARK

- Omfatter hele Hemnes kommune
- Forening med 65 partnere
- Samarbeider med Hemnes kommune, næringsliv og lag/foreninger om bl.a. nærings- og reisemålsutvikling, besøksforvaltning og stedsutvikling

## Mål:

- Bevare og utvikle ressurser og særegne natur- og kulturverdier
- Skape identitet, bolyst, samhandling, kreativitet og næringsutvikling
- Øke Hemnes kommunes attraktivitet som bosted og reisemål
- Styrke samarbeidet mellom frivillig sektor, offentlig sektor og næringsliv
- Utvikle en sterk merkevare
- Drive offensiv og nyskapende informasjon og markedsføring



Tusen takk